

Puck, dn. 18.08.2022 r.

Starostwo Powiatowe  
w Pucku  
ul. Orzeszkowej 5

Znak sprawy: 6630.821.2022

**ODPIS**  
**PROTOKOŁU Z NARADY KOORDYNACYJNEJ**  
**zakończonych w dniu 18.08.2022 r.**  
**w sprawie usytuowania projektowanej sieci uzbrojenia terenu**

Przedmiot narady:	Przylącze energetyczne
Lokalizacja:	Kosakowo Obręb: Dębogórze, dz.: 451/9 ark.4, 476/5 ark.4, 476/8 ark.4, 476/10 ark.4, 476/14 ark.4, ul.Dębogórska
Wnioskodawca:	
Inwestor:	ENERGA-OPERATOR S.A ODDZIAŁ W GDAŃSKU ul. Marynarki Polskiej 130, 80-557 Gdańsk
Projektant:	DANIEL JAŃCZYK Inne upr.: budowlane: POM/0169/PWOE/14
Przewodniczący:	Urszula Panasewicz
Sposób przeprowadzenia narady:	elektroniczny
Data wpływu:	09.08.2022 r.

**PODSUMOWANIE NARADY**

Projekt przedłożony na naradę koordynacyjną został uzgodniony pozytywnie przez jej uczestników.

**Lista uczestników narady koordynacyjnej wraz z uwagami**

Lp.	Nazwa instytucji Sposób uczestnictwa	Stanowisko Uwagi	Imię i nazwisko uczestnika
1	ENERGA OŚWIETLENIE SP. Z O.O.  ul.Rzemieślnicza 1, 81-855 SOPOT elektroniczny	Stanowisko pozytywne  Bez uwag.	Łukasz Foltyn
2	ENERGA-OPERATOR S.A. ODDZIAŁ W GDAŃSKU REJON DYSTRYBUCJI WEJHEROWO, 84-200 Wejherowo ul. Przemysłowa 18 elektroniczny	Stanowisko pozytywne  Bez uwag.	Karol Radziejewski
3	ENERGOBALTIC Sp. z	Stanowisko pozytywne	Piotr Kubiak

Dokument wygenerował(a): Urszula Panasewicz, dn. 18-08-2022 11:57:23

Jeżeli dokument jest wystawiony elektronicznie, to nie wymaga podpisu analogowego ani pieczęci, lecz wymaga podpisu elektronicznego.  
Uwaga: podpis elektroniczny jest niewidoczny – można go zweryfikować tylko odpowiednim programem

	o.o.ul.Starowiejska 41,PL 84-120 Władysławowo tel.+48 58 774 06 00;fax:+48 58 774 06 03:e-mail:info@energobaltic.com.pl NIP 5832324448 REGON 191414590  84-120 Władysławowo,ul.Starowiejska 41 elektroniczny	nie dotyczy	
4	G.EN.GAZ ENERGIA Sp. z o.o. 62-080 Tarnowo Podgórne ul.Dorczyka 1,tel.61 829 98 20 ,Oddział w Pucku ul.Kopernika 1, 84-100 Puck. NIP 6690502773 REGON 330017284 elektroniczny	Stanowisko pozytywne  Nie dotyczy.	Arkadiusz Grabski
5	INTERKAR SP. Z O.O. ul.Spółdzielcza 7,84-240 Reda NIP 5882474144 REGON 520316953 tel.58 674 36 60, 501 067 192 fax 58 742 59 75 84-240 REDA,ul.Spółdzielcza 7 elektroniczny	Stanowisko pozytywne  Nie dotyczy	Krzysztof Hinz
6	MIĘDZYGMINNE PRZEDSIĘBIORSTWO WODOCIAGÓW I KANALIZACJI EKOWIK SP. Z O.O.Władysławowo ul.Droga Chłapowska 21,tel.58 674 15 66,58 674 15 77 e-mail ekowik@ekowik.com.pl NIP 5871549186 REGON 192803030 elektroniczny	Uczestnik nieobecny na naradzie	
7	NETIA S.A. 02-822 WARSZAWA ul.Poleczki 13 NIP 5260205575 REGON 11566374 Oddział GDAŃSK ul.Arkońska 6A/4, tel. 507 154 166, 502 220 518 elektroniczny	Stanowisko pozytywne  Prace wzdłuż sieci telekomunikacyjnej Netia S.A. (mniej niż 2m) należy prowadzić po wytyczeniu jej przebiegu, ze szczególną ostrożnością z wykluczeniem użycia sprzętu mechanicznego oraz przy nadzorze przedstawiciela Netia S.A. (usługa płatna); Kolidujące urządzenia telekomunikacyjne należy zabezpieczyć zgodnie z normami; W przypadku uszkodzenia w trakcie prac sieci telekomunikacyjnej Netia S.A. Wykonawca zobowiązany jest niezwłocznie powiadomić o tym fakcie Operatora, tel. +48 22 330 22 33 (czynny 24h); Koszty wszelkich robót i napraw uszkodzeń sieci telekomunikacyjnej Netia S.A. powstałe w wyniku prowadzonych prac jak i wynikające z wadliwego ich wykonania ponosi Inwestor/Wykonawca; Netia S.A. zastrzega sobie możliwość dochodzenia roszczeń z tytułu strat w ruchu telekomunikacyjnym powstałych w wyniku uszkodzenia sieci telekomunikacyjnej Netia S.A.; Zabezpieczyć kanalizację teletechniczną Netia S.A. przed uszkodzeniem oraz osiadaniami gruntu;	Krzysztof Osiecki

Dokument wygenerował(a): Urszula Panasewicz, dn. 18-08-2022 11:57:23

Jeżeli dokument jest wystawiony elektronicznie, to nie wymaga podpisu analogowego ani pieczęci, lecz wymaga podpisu elektronicznego.

Uwaga: podpis elektroniczny jest niewidoczny – można go zweryfikować tylko odpowiednim programem

		jeżeli w wyniku robót nastąpi wypływanie kanalizacji kablowej Netia S.A. należy ją zagłębić do min. 0,7 m warstwy pokrycia;	
8	<p>POLSKA SPÓŁKA GAZOWNICTWA SP. z o.o. ul.Wojciecha Bandrowskiego 16,33-100 Tarnów Oddział Zakład Gazowniczy w Gdańsku, ul.Wałowa41/43,tel.58 326 25 00 NIP5252496411 REGON 192663177 Gazownia Rumia PSG ul.Wojciecha Bandrowskiego16,33-100 Tarnów OZG Gdańsk-80-858 Gdańsk,Wałowa 41/43 Gazownia Rumia,84-230 Rumia ul.Hodowlana 21 elektroniczny</p>	<p><b>Stanowisko pozytywne</b> Uzgodniono, zgodnie z załączonymi uwagami :</p> <ol style="list-style-type: none"> <li>1. Rozpoczęcie robót należy zgłosić pisemnie w Gazowni w Rumii, na min. 7 dni przed ich rozpoczęciem.</li> <li>2. Należy wykonać wykopy kontrolne w celu identyfikacji sieci gazowej w terenie i bezpiecznego prowadzenia prac.</li> <li>3. Po wykonaniu skrzyżowania / zbliżenia z siecią gazową należy sporządzić dokumentację fotograficzną w celu dokonania odbioru. Zdjęcia należy przesłać na adres eksploatacja.rumia@psgaz.pl w terminie 7 dni od wykonania robót. Gazownia może wymagać odkrywek kontrolnych w przypadku braku odbioru.</li> <li>4. W przypadku natrafienia na niezainwentaryzowaną sieć gazową lub uszkodzenia sieci gazowej należy wstrzymać prace i niezwłocznie powiadomić Pogotowie Gazowe tel. 992 lub Gazownię w Rumii.</li> <li>5. Wszelkie uszkodzenia sieci gazowej zostaną usunięte na koszt Inwestora i Wykonawcy.</li> <li>6. W pobliżu istniejącej sieci gazowej roboty ziemne należy wykonywać ręcznie.</li> <li>7. Należy zachować przykrycie gazociągu 0,8 – 1,2m.</li> <li>8. Należy zachować wszystkie wymagane odległości od istniejącej/projektowanej sieci gazowej zgodnie z Rozporządzeniem Ministra Gospodarki z dnia 26 kwietnia 2013r. w sprawie warunków technicznych, jakim powinny odpowiadać sieci gazowe i ich usytuowanie Dz.U z 2013 poz. 640"</li> </ol>	Piotr Okulski
9	<p>Pro internet Sp. z o.o.Sp.k. ul.Lęborska 23B,80-387 Gdańsk ul.Lęborska 23B 80- 387 Gdańsk tel.58 763 00 33 fax 58 735 05 00 NIP 957 08 20 822 REGON 192663177 elektroniczny</p>	<b>Uczestnik nieobecny na naradzie</b>	
10	<p>PUCKA GOSPODARKA KOMUNALNA Sp. z o.o. w Pucku,ul.Zamkowa 6,84- 100Puck tel. 58 673 04 00,fax 58 673 04 44 e- mail:sekretariat@pgkpuck.pl ul.Zamkowa 6,84-100 Puck</p> <p>ul.Zamkowa 6,84-100 Puck,adres korespondencyjny ul.Pucka 24,84-100 Błądzikowo. elektroniczny</p>	<p><b>Stanowisko pozytywne</b> nie dotyczy</p>	Konrad Krampichowski
11	<p>WÓJT GMINY KROKOWA 84- 110 Krokowa,ul.Żarnowiecka 29 tel.58 675 41 00,601 513 046</p>	<b>Uczestnik nieobecny na naradzie</b>	

Dokument wygenerował(a): Urszula Panasewicz, dn. 18-08-2022 11:57:23

Jeżeli dokument jest wystawiony elektronicznie, to nie wymaga podpisu analogowego ani pieczęci, lecz wymaga podpisu elektronicznego.

Uwaga: podpis elektroniczny jest niewidoczny – można go zweryfikować tylko odpowiednim programem

	<b>urząd@krokowa.pl</b> <b>NIP5871582054</b> <b>REGON 191675528</b> elektroniczny		
12	<b>OPEC Okręgowe</b> <b>Przedsiębiorstwo Energetyki</b> <b>Ciepłej Sp. z o.o. 81-213</b> <b>Gdynia, ul. Opata Hackiego 14</b> <b>BOK, tel. 58 627 39 66, fax: 58</b> <b>623 46 35</b> <b>infolinia: 800 380</b> <b>006, bok@opecgdy.com.pl</b> <b>81-213 Gdynia, ul. Opata</b> <b>Hackiego 14 BOK tel. 58 627 39</b> <b>66</b> <b>NIP 5860104291</b> <b>REGON 190563632</b> elektroniczny	<b>Stanowisko pozytywne</b> Uzgodniono bez uwag.	<b>Dorota Pawłowska</b>
13	<b>Państwowe Gospodarstwo</b> <b>Wodne</b> <b>Wody Polskie</b> <b>Regionalny Zarząd Gospodarki</b> <b>Wodnej w Gdańsku</b>  <b>Nadzory wodne podległe</b> <b>Zarządowi Zlewni w Gdańsku</b> <b>Gdańsk, Reda, Słupsk, Puck</b> <b>Lębork, Gdynia</b> <b>ul. Ks. Franciszka</b> <b>Rogaczewskiego 9/19, 80-804</b> <b>Gdańsk, tel. 58 326 18 88</b> <b>Gdańsk ul. Sucha 12 tel. 58 343</b> <b>22 54</b> elektroniczny	<b>Stanowisko pozytywne</b> bez uwag	<b>Zbigniew Walkowski</b>
14	<b>PEWIK GDYNIA Sp. z</b> <b>o.o. Przedsiębiorstwo</b> <b>Wodociągów i Kanalizacji Sp. z</b> <b>o.o. w Gdyni,</b> <b>przy ulicy Witomińskiej 29, 81-</b> <b>311 Gdynia</b> <b>81-311 Gdynia, ul. Witomińska</b> <b>29, tel. 58 668 73 11, fax 58</b> <b>668 72 00</b> <b>sekretariat tel. 58 621 91</b> <b>62, fax 58 620 32 21</b> <b>e-mail biuro@pewik.gdynia.pl</b> elektroniczny	<b>Stanowisko pozytywne</b> Uzgadniam z następującymi uwagami: 1. Plan zagospodarowania terenu wraz z profilem obejmującym skrzyżowania z infrastrukturą wodociągowo - kanalizacyjną uzgodnić w PEWIK GDYNIA Sp. z o.o. 2. Podczas prowadzenia prac w pobliżu urządzeń wodociągowych i kanalizacyjnych prace ziemne prowadzić ręcznie z zachowaniem szczególnej ostrożności, przy skrzyżowaniach i zbliżeniach zachować odległości wynikające z polskich i branżowych norm. 3. PEWIK GDYNIA Sp. z o.o. zobowiązuje Inwestora i Wykonawcę robót do prowadzenia prac w sposób wykluczający możliwość uszkodzenia naszych urządzeń i powstania awarii sieci wodociągowej lub kanalizacyjnej oraz pokrycia wszelkich kosztów związanych z powstaniem awarii sieci wodociągowej lub kanalizacyjnej na skutek prowadzenia prac.	<b>Jowita Sadowska</b>
15	<b>CHOPIN TELEWIZJA KABLOWA</b> <b>Sp. z o.o.</b> <b>ul. Przemysłowa 3, 84-200</b> <b>Wejherowo</b> <b>NIP 5881154360</b> <b>REGON 190852632</b> <b>tel. 58 738 97 00</b> elektroniczny	<b>Stanowisko pozytywne</b>	<b>Janusz Dettlaff</b>
16	<b>PEKO SP. Z</b> <b>O.O. PRZEDSIĘBIORSTWO</b>	<b>Stanowisko pozytywne</b> Nie dotyczy. Poza obszarem działalności spółki.	<b>Adam Karwowski</b>

Dokument wygenerował(a): Urszula Panasewicz, dn. 18-08-2022 11:57:23

Jeżeli dokument jest wystawiony elektronicznie, to nie wymaga podpisu analogowego ani pieczęci, lecz wymaga podpisu elektronicznego.

Uwaga: podpis elektroniczny jest niewidoczny – można go zweryfikować tylko odpowiednim programem

	<b>USŁUG KOMUNALNYCH</b> UL.Chrzanowskiego 44,81-198 Kosakowo -tel. 58 625 47 47 elektroniczny		
17	<b>REGIONALNE CENTRUM INFORMATYKI GDYNIA</b> ul.Strażacka 2-8, 81-660 Gdynia  ul.Strażacka 2-8,81-660 Gdynia. elektroniczny	<b>Stanowisko pozytywne</b>  Bez uwag	<b>Eugeniusz Piotrowski</b>
18	<b>URZĄD GMINY KOSAKOWO</b> ul.Żeromskiego 69, 81-198 Kosakowo drogownictwo@kosakowo.pl elektroniczny	<b>Stanowisko pozytywne</b>  uzgodnić z UG Kosakowo	<b>Sonia Stryczek- Przyborowska</b>
19	<b>ZAKŁAD WYKONAWSTWA SIECI ELEKTRYCZNYCH</b> TELMAX Sp. z o.o. ul.Zakręt do Oksywia 16,81- 244 Gdynia NIP 9581386275,Regon192565397 elektroniczny	<b>Stanowisko pozytywne</b>  Uzgadniam bez uwag.	<b>Jacek Pilacki</b>
20	<b>Zarząd Drogowy dla Powiatu Puckiego i Wejherowskiego z siedzibą w Wejherowie</b> ul.Pucka 11,84-200 Wejherowo NIP 5871475424 elektroniczny	<b>Stanowisko pozytywne</b>  Nie dotyczy	<b>Magdalena Zaworska</b>
<b>Wnioskodawca</b>			

Treść protokołu została uzgodniona z osobami, które uczestniczyły w naradzie wyłącznie za pomocą środków komunikacji elektronicznej.

Na obszarze uzgodnienia znajdują się następujące punkty osnowy geodezyjnej: 315.114-1103\_W, 315.114-1104\_W.

Z upoważnienia  
Urszula Panasewicz

Z up. Starosty Puckiego  
Przewodnicząca narad koordynacyjnych

mgr Urszula Panasewicz

Podpis przewodniczącego narady

#### POUCZENIE:

1. Przedstawiciele instytucji zostali zawiadomieni o sposobie, terminie i miejscu przeprowadzenia narady koordynacyjnej zgodnie z ustawą Prawo geodezyjne i kartograficzne (t.j. Dz. U. z 2020 r. poz.2052 z późn. zm.). W myśl art. 28b ust. 3 pkt 4 tej ustawy w naradzie koordynacyjnej mogą wziąć udział również inne podmioty, które mogą być zainteresowane rezultatami narady koordynacyjnej, w szczególności zarządzające terenami zamkniętymi, w przypadku sytuowania części projektowanych

Dokument wygenerował(a): Urszula Panasewicz, dn. 18-08-2022 11:57:23

Jeżeli dokument jest wystawiony elektronicznie, to nie wymaga podpisu analogowego ani pieczęci, lecz wymaga podpisu elektronicznego.

Uwaga: podpis elektroniczny jest niewidoczny – można go zweryfikować tylko odpowiednim programem

sieci na tych terenach.

**2.** Niniejsze uzgodnienie wykonano w oparciu o treść mapy zasadniczej, która może nie zawierać projektów wszystkich urządzeń podziemnych nie podlegających uzgodnieniu na mocy art. 28b ust. 2 ustawy Prawo geodezyjne i kartograficzne (t.j. Dz. U. z 2020 r. poz.2052 z późn. zm.) lub złożonych na naradę, a które nie uzyskały jednomyślnej pozytywnej opinii.

**3.** Znaki geodezyjne, urządzenia zabezpieczające te znaki oraz budowle triangulacyjne podlegają ochronie w myśl art. 15 ustawy Prawo geodezyjne i kartograficzne (t.j. Dz. U. z 2020 r. poz.2052 z późn. zm.).





PEWIK GDYNIA Sp. z o.o.  
ul. Witomińska 21, 81-311 Gdynia  
www.pewik.gdynia.pl  
tel. cent. (58) 66 87 311  
biuro@pewik.gdynia.pl

TT-721-Ko-  
028709/22/EK/EW  
Numer uzgodnienia

12-09-2022  
Data wydania uzgodnienia

12-09-2024  
Data ważności uzgodnienia



1111237003

Kod RDE

## UZGODNIENIE DOKUMENTACJI PROJEKTOWEJ

### A. DANE INWESTORA

- |                              |  |
|------------------------------|--|
| 1. Imię i nazwisko lub nazwa | 2. ENERGA-OPERATOR SA Z SIEDZIBĄ W GDAŃSKU     |
| 3. Adres                     | 4. ul. Marynarki Polskiej 130<br>80-557 Gdańsk |

### B. DANE PROJEKTANTA

- |                              |    |
|------------------------------|----|
| 5. Imię i nazwisko lub nazwa | 6. |
| 7. Adres                     | 8. |

### C. LOKALIZACJA PROJEKTOWANEGO URZĄDZENIA / OBIEKTU BUDOWLANEGO

- |                             |                             |   |                                      |
|-----------------------------|-----------------------------|---|--------------------------------------|
| 9. Miejscowość<br>Dębogórze | 10. Ulica<br>ul. Dębogórska | 11. Nr działek<br>476/8; 476/5; 476/14; 476/10; 451/9 | 12. Obręb<br>obr. nr 8,<br>Dębogórze |
|-----------------------------|-----------------------------|---|--------------------------------------|

### D. ZAKRES UZGODNIENIA

- |  |  |
|--|--|
| 13. Uzgodnienie dotyczy bezkolizyjnego usytuowania budowy:<br>kabla energetycznego | 14. Aneks dotyczy:<br>nie dotyczy        |
|  | 15. Aneks do uzgodnienia:<br>nie dotyczy |

16. Stadium dokumentacji projektowej  
projekt zagospodarowania

### E. UWAGI

17. Przedsiębiorstwo akceptuje zawarte w niniejszym projekcie rozwiązania pod warunkiem realizacji zamieszczonych uwag:
- 1) O rozpoczęciu robót należy pisemnie powiadomić PEWIK GDYNIA Sp. z o.o. z 14-dniowym wyprzedzeniem podając nr uzgodnienia.
  - 2) Wykonawca zobowiązany jest do umożliwienia inspektorom PEWIK GDYNIA Sp. z o.o. prowadzenia czynności kontrolnych w trakcie realizacji robót.
  - 3) Podczas prowadzenia prac w pobliżu urządzeń wodociagowych i kanalizacyjnych prace ziemne prowadzić ręcznie z zachowaniem szczególnej ostrożności w obecności służb PEWIK GDYNIA Sp. z o.o.
  - 4) PEWIK GDYNIA Sp. z o.o. zobowiązuje Inwestora i Wykonawcę robót do prowadzenia prac w sposób wykluczający możliwość uszkodzenia naszych urządzeń i powstania awarii sieci wodociagowej i kanalizacyjnej oraz pokrycia wszelkich kosztów związanych z powstaniem awarii sieci wodociagowej lub kanalizacyjnej na skutek prowadzonych prac.
  - 5) Niniejsze uzgodnienie nie zwalnia projektanta z odpowiedzialności za opracowanie projektu zgodnie z obowiązującymi przepisami prawa i normami branżowymi.

### F. INFORMACJA O ZAŁĄCZNIKACH

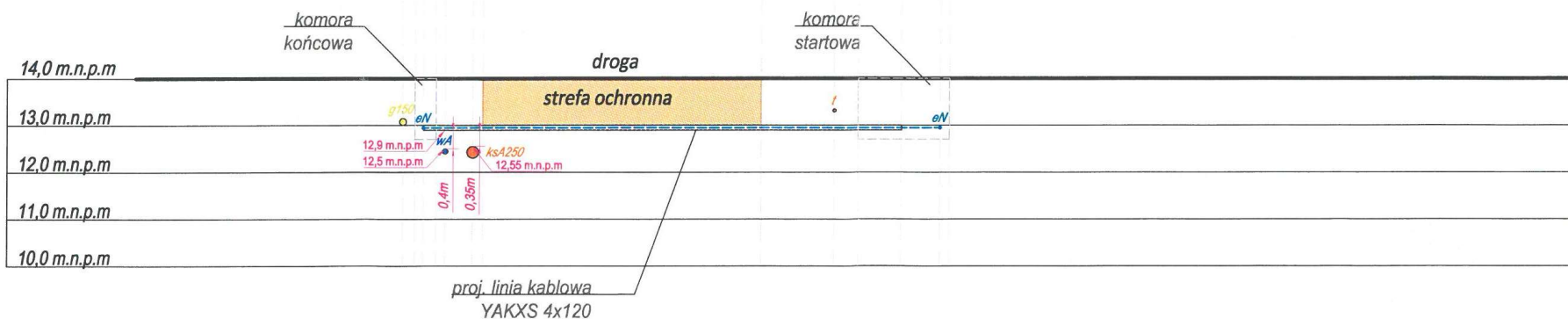
18. Integralną częścią uzgodnienia są:
- ☐ Zał. 1. Plan sytuacyjno - wysokościowy (rys. nr E-01) – 1 egz.
  - ☐ Zał. 2. Profile przewiertów (rys. nr P-01) – 1 egz.

### G. POTWIERDZENIE PEWIK GDYNIA Sp. z o.o.



19. Opracował  
Waldemar Auksztol, tel. 586687269,  
waldemara@pewik.gdynia.pl

20. Zatwierdził

z up. ZARZĄDU  
PEWIK GDYNIA Sp. z o.o.  
*Joanna Zachciał*  
SPECIALISTA DS. ROZWOJU SYSTEMU WODOCIAGOWEGO  
I KANALIZACYJNEGO ORAZ PROJEKTOWANIA



Załącznik do UZGODNIENIA  
nr TI-121-Ko-020709/221.EK/EW  
PRZEDSIĘBIORSTWO WODOCIĄGÓW I KANALIZACJI Sp. z o.o. w Gdyni

JEDNOSTKA PROJEKTOWA	email: biuro@redel.pl, tel. 781 499 280, www.redel.pl		REDEL Daniel Jańczyk 84-240 Reda, ul. Norwida 14 NIP: 588-230-85-17, REGON: 385711406			
NAZWA OPRACOWANIA	BUDOWA ELEKTROENERGETYCZNEGO PRZYŁĄCZA KABLOWEGO nn-0,4kV	TEMAT RYSUNKU	PROFIL		SKALA	1:100
LOKALIZACJA	DZ. NR 476/8, 476/5, 476/14, 476/10, 451/9 - OBR. DĘBOGÓRZE 0008, GM. KOSAKOWO	PROJEKTOWAŁ	 mgr inż. Daniel Jańczyk upr. nr POM/0169/PWOE/14 w specjalności instalacyjnej		DATA	01.08.2022
INWESTOR	ENERGA-OPERATOR S.A. UL. MARYNARKI POLSKIEJ 130, 80-557 GDAŃSK				RYS. NR	P-01
SPRAWA	ZN/3985/3232MZI/2022/2201660					



ZDiZ.6853.1.169.2022.SSP

### DECYZJA

Działając na podstawie art. 39 ust. 3, art. 40 ust. 1, ust. 2 pkt 2, ust. 3 i ust. 5 ustawy z dnia 21.03.1985 r. o drogach publicznych (tekst jedn.: Dz. U. z 2021r. poz. 1376 ze zm.), art. 140 Rozporządzenia Ministra Transportu i Gospodarki Morskiej z dnia 2 marca 1999r. w sprawie warunków technicznych, jakim powinny odpowiadać drogi publiczne i ich usytuowanie (Dz. U. z 2016, poz. 124 ze zm.), art.104 ustawy z dnia 14 czerwca 1960 r. – Kodeks postępowania administracyjnego (tekst. jedn.: Dz. U. z 2021r. poz. 735) po rozpatrzeniu wniosku z dnia 06.08.2022r.(data wpływu 09.08.2022r., nr rej.: 10610/2022) złożonego przez działającego w imieniu:

**ENERGA – OPERATOR S.A.**  
**ul. Marynarki Polskiej 130, 80-557 Gdańsk**  
**NIP: 583-000-11-90, REGON: 190275904-00036**

w sprawie wyrażenia zgody na zlokalizowanie w pasie drogowym obiektów budowlanych lub urządzeń niezwiązanych z potrzebami zarządzania drogami lub potrzebami ruchu drogowego na drodze gminnej – **ul. Dębogórska dz. nr 451/9 oraz 476/10 w miejscowości Dębogórze Wybudowanie, gmina Kosakowo,**

**Wójt Gminy Kosakowo**

orzeka :

1. Zezwolić Wnioskodawcy na zlokalizowanie w pasie drogowym drogi gminnej – ul. Dębogórska dz. nr 451/9 oraz 476/10 w miejscowości Dębogórze Wybudowanie przyłącza kablowego nn-0,4kV dla zasilania dz. nr 476/8 wzdłuż drogi o długości  $L=16,0m$  i średnicy zewnętrznej  $0,037m$  oraz o długości  $L=8,0m$  i średnicy zewnętrznej  $0,11m$ . W poprzek drogi o długości  $L=10,0m$  i średnicy zewnętrznej  $0,11m$ . Powierzchnia w rzucie poziomym wynosi ogółem  $2,572m^2$ , w terminie na czas nieokreślony, przy zachowaniu następujących warunków:
  - 1) **Jezdnia na gwarancji do 31.08.2025r. (Chlechowicz), należy uzyskać zgodę gwaranta na wykonywanie prac,**
  - 2) złącze pomiarowe należy posadowić poza pasem drogowym w granicy zasilanej działki,
  - 3) wszelkie roboty w pasie drogowym należy realizować w terminie sprzyjających warunków pogodowych (dodatnich temperatur).Integralną częścią uzgodnienia jest plan sytuacyjny oznaczony, jako załącznik nr 1.
2. Niniejsza decyzja, zgodnie z postawieniami art. 3 pkt.11, ustawy Prawo budowlane, stanowi dla Inwestora podstawę do oświadczenia o posiadanym prawie dysponowania terenem pasa drogowego na cele budowlane, w zakresie wynikającym z uzgodnionego projektu.
3. **Decyzja nie uprawnia do rozpoczęcia robót na gruncie pasa drogowego.** W celu rozpoczęcia prac należy wystąpić z wnioskiem o udzielenie zezwolenia na prowadzenie robót w pasie drogowym do Urzędu Gminy Kosakowo, w trybie i na warunkach określonych w rozporządzeniu Rady Ministrów z dnia 1 czerwca 2004r., w sprawie określania warunków udzielania zezwoleń na zajęcie pasa drogowego (Dz. U.2016.1264.tj.). W zezwoleniu tym, na podstawie art. 40 ustawy o drogach publicznych, zostaną naliczone opłaty - roczna za każdy rok umieszczenia w pasie drogowym urządzeń niezwiązanych z potrzebami zarządzania drogami lub potrzebami ruchu drogowego oraz za zajęcie pasa drogowego za okres prowadzenia robót. Przed rozpoczęciem robót budowlanych Inwestor zobowiązany jest do dokonania czynności wymaganych przepisami ustawy z dnia 07 lipca 1994r. – prawo budowlane.

4. Nakłada na każdorazowego właściciela urządzenia obowiązek uiszczenia opłaty za umieszczenie w pasie drogowym obiektów budowlanych lub urządzeń niezwiązanych z potrzebami zarządzania drogami lub potrzebami ruchu drogowego na drodze gminnej, zgodnie z obowiązującą uchwałą Rady Gminy Kosakowo.
5. Obowiązek wniesienia opłaty powstanie z chwilą zajęcia pasa drogowego, w celu prowadzenia robót związanych z przedmiotowym urządzeniem.
6. W przypadku realizacji inwestycji w trakcie posiadania przez Gminę Kosakowo uprawnień z tytułu gwarancji i rękojmi w zakresie budowy, przebudowy lub remontu dróg w pasie drogowym objętym niniejszą decyzją Inwestor zobowiązany jest do zapewnienia podtrzymania tej gwarancji na terenie przedmiotowej inwestycji, na fragmencie pasa drogowego zgodnym z decyzją na zajęcie pasa drogowego.
7. Wprowadzenie na etapie dalszego projektowania lub wykonawstwa wszelkich zmian w stosunku do uzgodnionej lokalizacji, nawet tych, które Projektant może kwalifikować jako nieistotne w rozumieniu Ustawy Prawo Budowlane, możliwe będzie dopiero po uzyskaniu na to pisemnej zgody ze strony Zarządcy Drogi. Konsekwencje formalno-prawne i finansowe wykonania niezgodnie z uzgodnioną przez Zarządcę drogi dokumentacją lub zatwierdzonymi przez niego zmianami - do rozbiórki wykonanego obiektu i wykonania go na nowo włącznie - w pełni obciążą Inwestora.
8. Zezwolenie traci ważność, jeżeli Inwestor w ciągu dwóch lat nie uzyska pozwolenia na budowę, lub nie dokona zgłoszenia rozpoczęcia robót budowlanych, lub nie rozpocznie realizacji inwestycji, lub zmienią się warunki wpływające na wydanie decyzji.

#### UZASADNIENIE

W dniu 09.08.2022r. działając w imieniu ENERGA – OPERATOR S.A. ul. Marynarki Polskiej 130, 80-557 Gdańsk, wystąpił do Wójta Gminy Kosakowo z wnioskiem w sprawie wyrażenia zgody na zlokalizowanie w pasie drogowym ul. Adama Asnyka dz. nr 114/260 w miejscowości Pogórze, kabla YAKXS 4x120 do dz. nr 114/255, gmina Kosakowo wzdłuż drogi o długości  $L=2 \times 1,0\text{m}$  i średnicy zewnętrznej 0,04m. Powierzchnia w rzucie poziomym wynosi ogółem  $0,08\text{ m}^2$ , w terminie na czas nieokreślony.

Projekt urządzenia uzyskał pozytywne uzgodnienie Wójta Gminy Kosakowo nr 148/2022 w dniu 19.08.2022r. z uwagą: jezdni na gwarancji do 31.08.2025r. (Chlechowicz), należy uzyskać zgodę gwaranta na wykonywanie prac.

Stosownie do dyspozycji art. 39 ust. 3 w szczególnie uzasadnionych przypadkach lokalizowanie w pasie drogowym obiektów budowlanych lub urządzeń niezwiązanych z potrzebami zarządzania drogami lub potrzebami ruchu drogowego może nastąpić wyłącznie za zezwoleniem właściwego zarządcy drogi w drodze decyzji administracyjnej.

Mając powyższe na uwadze orzeczono jak w sentencji.

#### POUCZENIE

1. Zgodnie z art. 39 ust. 4 i 5 ustawy o drogach publicznych utrzymanie obiektów i urządzeń należy do ich posiadaczy. Jeżeli budowa, przebudowa lub remont drogi wymaga przełożenia urządzenia lub obiektu, o którym mowa w ust. 3, koszt tego przełożenia ponosi jego właściciel.
2. Od niniejszej decyzji, służy stronom prawo wniesienia odwołania do Samorządowego Kolegium Odwoławczego w Gdańsku, za pośrednictwem Wójta Gminy Kosakowo, w terminie 14 dni od dnia doręczenia.
3. Wydanie decyzji zwolnione z opłaty skarbowej na podstawie ust. 44 kol. 4 pkt. 9 cz. III załącznika do ustawy z 16.11.2006r. o opłacie skarbowej (Dz.U.2021.1923 ze zm.).

#### Otrzymują:

1. Wnioskodawca
2. a/a

Z up. Wójta Gminy Kosakowo

Anna Wójcik  
Kierownik Referatu ds. Zarządu Dróg i Zieleni



**STAROSTA PUCKI**

ul. E. Orzeszkowej 5

**84-100 PUCK**

ROŚ.6124.524.2022.AB

Puck, dnia 22 sierpnia 2022 r.

## DECYZJA

*Na podstawie art. 105 § 1 ustawy z dnia 14 czerwca 1960 r. Kodeks postępowania administracyjnego (t.j. Dz. U. z 2021 r. poz. 735 ze zm.), w związku z art. 5 ust. 1, art. 4 pkt 11 oraz art. 11 ustawy z dnia 3 lutego 1995 r. o ochronie gruntów rolnych i leśnych (t.j. Dz. U. z 2021 r. poz. 1923 ze zm.),*

po rozpatrzeniu wniosku: **ENERGA-OPERATOR S.A. Oddział Gdańsk**, 80-557 Gdańsk, ul. Marynarki Polskiej 130, pełnomocnik:

w sprawie: wydania decyzji zezwalającej na czasowe wyłączenie gruntów z produkcji rolnej polegającej na budowie elektroenergetycznego przyłącza kablowego nn-0,4 kV, dz. nr 476/8, 476/5, 476/14, 476/10 obr. Dębogórze, gm. Kosakowo.

**STAROSTA PUCKI**

**orzeka:**

**umorzyć** jako bezprzedmiotowe, postępowanie w sprawie wydania decyzji określającej warunki wyłączenia gruntu rolnego z produkcji, **dz. nr 476/8, 476/5, 476/14, 476/10 obr. Dębogórze**, gm. Kosakowo.

## Uzasadnienie

W dniu 09.08.2022 r. działając w imieniu Energa Operator S. A. wystąpił z wnioskiem o wydanie decyzji o wyłączeniu czasowym z produkcji gruntów rolnych w związku z ubieganiem się o uzyskanie pozwolenia na budowę elektroenergetycznego przyłącza kablowego nn-0,4 kV, dz. nr 476/8, 476/5, 476/14, 476/10 obr. Dębogórze.

Zgodnie z oświadczeniem inwestora oraz na podstawie projektu zagospodarowania terenu, stwierdzono, że powierzchnia terenu zajmowanego w trakcie wykonywania prac na ww. działce będzie wynosić około 3 m<sup>2</sup>, a czas wykonywania robót planowany jest na okres 1 dnia.

W rozumieniu art. 4 pkt 11 ustawy z dnia 3 lutego 1995 r. o ochronie gruntów rolnych i leśnych, wyłączeniem gruntów z produkcji jest rozpoczęcie innego niż rolnicze lub leśne użytkowanie gruntów.

Z uwagi na charakter obiektu, nie jest wymagane uzyskanie zgody na zmianę przeznaczenia gruntów na cele nierolnicze oraz nie ma konieczności wyłączania gruntów z produkcji rolnej, gdyż czas realizacji inwestycji jest krótki, a powierzchnia gruntu przeznaczona pod budowę jest znikoma. Teren po zrealizowaniu inwestycji nie zmieni swojego dotychczasowego rolniczego charakteru.

W związku z powyższym stwierdza się, że postępowanie stało się bezprzedmiotowe, gdyż ww. grunty nie wymagają uzyskania decyzji o wyłączeniu gruntu z produkcji rolnej.

W myśl wyżej powołanego art. 105 § 1 Kodeksu postępowania administracyjnego, gdy postępowanie z jakiegokolwiek przyczyny stało się bezprzedmiotowe w całości lub w części, organ administracji publicznej wydaje decyzję o umorzeniu postępowania

odpowiednio w całości albo w części.


W związku z powyższym orzeczono jak w sentencji decyzji.

### **P o u c z e n i e**

1. Od decyzji niniejszej przysługuje stronie prawo wniesienia odwołania do Samorządowego Kolegium Odwoławczego w Gdańsku, za pośrednictwem Starosty Puckiego w terminie 14 dni od daty jej doręczenia.
2. W trakcie biegu terminu do wniesienia odwołania strona może zrzec się prawa do wniesienia odwołania wobec Starosty Puckiego. Z dniem doręczenia staroście oświadczenia o zrzeczeniu się prawa do wniesienia odwołania przez ostatnią ze stron postępowania, decyzja staje się ostateczna i prawomocna.
3. Klauzula informacyjna w zakresie ochrony danych osobowych znajduje się na stronie głównej Biuletynu Informacji Publicznej Starostwa Powiatowego w Pucku [www.bip.starostwo.puck.pl](http://www.bip.starostwo.puck.pl).

*Decyzja zwolniona od opłaty skarbowej stosownie do pkt. 44 części III załącznika Ustawy z dnia 16.11.2006 r. o opłacie skarbowej (j.t. Dz. U. z 2021 r. poz. 1923 ze zm.).*

*Pobrano opłatę skarbową za przedłożone pełnomocnictwo w wysokości 17 zł (za podstawie art. 1 ust. 2 cz. II tabeli załącznika do ustawy z dnia 16 listopada 2006 r. o opłacie skarbowej - tekst jednolity Dz. U. z 2021 r. poz. 1923 ze zm.). Opłatę wniesiono na konto Urzędu Miasta w Pucku. Dowód dokonania ww. opłaty w aktach sprawy.*

Starosta  
  
Tomasz Hertzmann

### Otrzymują:

1. ENERGA-OPERATOR S.A. Oddział Gdańsk, 80-557 Gdańsk, ul. Marynarki Polskiej 130, pełnomocnik;
2. aa